



SITUASI SEMASA
LAPORAN MINGGUAN DEMAM DENGGI NEGERI SELANGOR
 Bagi Minggu Epidemiologi 27/2021 (Tarikh 4.07.21 - 10.07.21)



1. Analisa bilangan kes berdasarkan daerah

Pada minggu epidemiologi (ME) 27 iaitu bagi tempoh 4 Julai hingga 10 Julai 2021, sejumlah 416 kes demam denggi telah dilaporkan di Negeri Selangor, iaitu peningkatan sebanyak 17.2% berbanding 355 kes pada minggu sebelumnya. Sejumlah 8,553 kes demam denggi dilaporkan sehingga ME 27 yang berakhir pada 10 Julai 2021 iaitu penurunan sebanyak 72.4% (22,454 kes) berbanding minggu yang sama tahun 2020 (31,007 kes). Tiada kes kematian dilaporkan dalam tempoh ini. Kumulatif kes kematian sehingga ME 27 adalah dua kes menunjukkan penurunan 93.3 %, berbanding 30 kes kematian pada tempoh yang sama tahun lepas.

Jadual 1: Perbandingan bilangan kes demam denggi mengikut daerah berdasarkan ME dan tahun sebelumnya

DAERAH	KES			KUMULATIF KES SEHINGGA		
	ME 26/2021	ME 27/2021	% Peningkatan/ Penurunan	ME 27/2020	ME 27/2021	% Peningkatan/ Penurunan
PETALING	118	116	-1.7%	10,994	2,685	-75.6%
HULU LANGAT	103	153	48.5%	5,625	2,309	-59.0%
GOMBAK	61	83	36.1%	4,457	1,532	-65.6%
KLANG	48	45	-6.3%	5,829	1,337	-77.1%
SEPANG	5	4	-20.0%	1,720	237	-86.2%
HULU SELANGOR	3	5	66.7%	1,091	94	-91.4%
KUALA SELANGOR	9	6	-33.3%	615	173	-71.9%
KUALA LANGAT	8	4	-50%	584	180	-69.2%
SABAK BERNAM	0	0	0.0%	92	6	-93.5%
SELANGOR	355	416	17.2%	31,007	8,553	-72.4%

ME 26/2021 = (27.06.2021 - 03.07.2021)

ME 27/2021 = (4.07.2021 - 10.07.2021)



SITUASI SEMASA
LAPORAN MINGGUAN DEMAM DENGGI NEGERI SELANGOR
 Bagi Minggu Epidemiologi 27/2021 (Tarikh 4.07.21 - 10.07.21)



2. Analisa bilangan kes berdasarkan mukim

Negeri Selangor mempunyai 56 mukim dimana mukim yang menunjukkan bilangan kes tertinggi pada ME 27/2021 adalah Kajang (70), Petaling (46), Ampang (43), Damansara (42) dan Klang (31). Manakala secara kumulatif mukim tertinggi bilangan kes adalah Klang (1084), Kajang (1056), Petaling (1050), Damansara (793) dan Batu (702).

Jadual 2: Perbandingan bilangan kes demam denggi mengikut mukim berdasarkan ME

DAERAH	MUKIM	BILANGAN KES		
		ME 26/2021	ME 27/2021	KUMULATIF 2021
Petaling	Sungai Buloh	21	23	587
	Petaling	61	46	1,050
	Damansara	26	42	793
	Bukit Raja	10	5	255
Hulu Langat	Kajang	48	70	1,056
	Hulu Langat	2	5	55
	Ampang	31	43	592
	Cheras	10	22	461
	Semenyih	7	6	81
	Beranang	5	7	62
	Hulu Semenyih	0	0	2
Gombak	Batu	34	37	702
	Hulu Kelang	15	10	262
	Rawang	6	15	246
	Kuang	4	9	165
	Setapak	2	12	157
Klang	Klang	43	38	1,084
	Kapar	5	7	253
Sepang	Labu	1	0	45
	Dengkil	4	4	167
	Sepang	0	0	25
Sabak Bernam	Bagan Nakhoda Omar	0	0	0
	Pancang Bedena	0	0	2
	Pasir Panjang	0	0	3
	Sabak	0	0	0
	Sungai Panjang	0	0	1

ME 26/2021 = (27.06.2021 - 03.07.2021)

ME 27/2021 = (4.07.2021 - 10.07.2021)

Jadual 2: Perbandingan bilangan kes demam denggi mengikut mukim berdasarkan ME (sambungan)

DAERAH	MUKIM	BILANGAN KES		
		ME 26/2021	ME 27/2021	KUMULATIF 2021
Hulu Selangor	Serendah	3	5	70
	Batang Kali	0	0	8
	Ampang Pecah	0	0	4
	Hulu Bernam	0	0	1
	Kalumpang	0	0	2
	Hulu Yam	0	0	5
	Rasa	0	0	2
	Kerling	0	0	1
	Buluh Telur	0	0	0
	Pertak	0	0	0
	Sg. Gumut	0	0	1
	Sg. Tinggi	0	0	0
	Kuala Kalumpang	0	0	0
	Kuala Selangor	Ijok	5	4
Tanjung Karang		1	0	7
Jeram		1	1	9
Kuala Selangor		2	1	21
Pasangan		0	0	2
Hujung Permatang		0	0	1
Api-Api		0	0	3
Batang Berjantai		0	0	24
Hulu Tinggi		0	0	0
Kuala Langat	Tanjung 12 (1)	4	2	93
	Tanjung 12 (2)	1	0	16
	Teluk Panglima Garang	2	1	52
	Batu	1	0	4
	Morib	0	0	4
	Jugra	0	1	6
	Bandar	0	0	2
	Kelanang	0	0	3
SELANGOR		355	416	8,553

ME 26/2021 = (27.06.2021 - 03.07.2021)

ME 27/2021 = (4.07.2021 - 10.07.2021)



SITUASI SEMASA

LAPORAN MINGGUAN DEMAM DENGGI NEGERI SELANGOR Bagi Minggu Epidemiologi 27/2021 (Tarikh 4.07.21 - 10.07.21)



3. Analisa bilangan lokaliti wabak

Jumlah lokaliti wabak denggi aktif pada hari ke-tujuh (Sabtu) ME 27/2021 adalah sebanyak 133 dengan perincian lokaliti *hotspot* 7, wabak tak terkawal 16 dan wabak terkawal 110. Bilangan lokaliti *hotspot* berdasarkan daerah adalah Petaling 4 dan Hulu Langat 3. Senarai lokaliti wabak tak terkawal dan *hotspot* di *Lampiran C*.

Jadual 3: Bilangan lokaliti wabak mengikut daerah

Daerah	Bilangan Lokaliti Wabak						Jumlah Lokaliti Wabak Aktif	
	Wabak Terkawal		Wabak Tak Terkawal		Hotspot		ME 26/2021	ME 27/2021
	ME 26/2021	ME 27/2021	ME 26/2021	ME 27/2021	ME 26/2021	ME 27/2021		
Petaling	45	35	8	9	3	4	56	48
Hulu Langat	27	37	5	6	6	3	38	46
Gombak	17	15	1	1	0	0	18	16
Klang	21	21	0	0	0	0	21	21
Sepang	0	0	0	0	0	0	0	0
Hulu Selangor	0	1	0	0	0	0	0	1
Kuala Langat	2	1	0	0	0	0	2	1
Kuala Selangor	0	0	0	0	0	0	0	0
Sabak Bernam	0	0	0	0	0	0	0	0
SELANGOR	112	110	14	16	9	7	135	133

Wabak Terkawal : dua atau lebih kes dilaporkan di lokaliti yang sama dalam tempoh 14 hari.

Wabak Tak Terkawal : terdapat pertambahan kes selepas hari ke 14 dari tarikh kes kedua dilaporkan.

Hotspot : lokaliti wabak aktif berlarutan melebihi tempoh 30 hari dari tarikh wabak aktif bermula.

Tarikh wabak aktif bermula dari tarikh kes kedua dilaporkan.

4. Tindakan pencegahan denggi

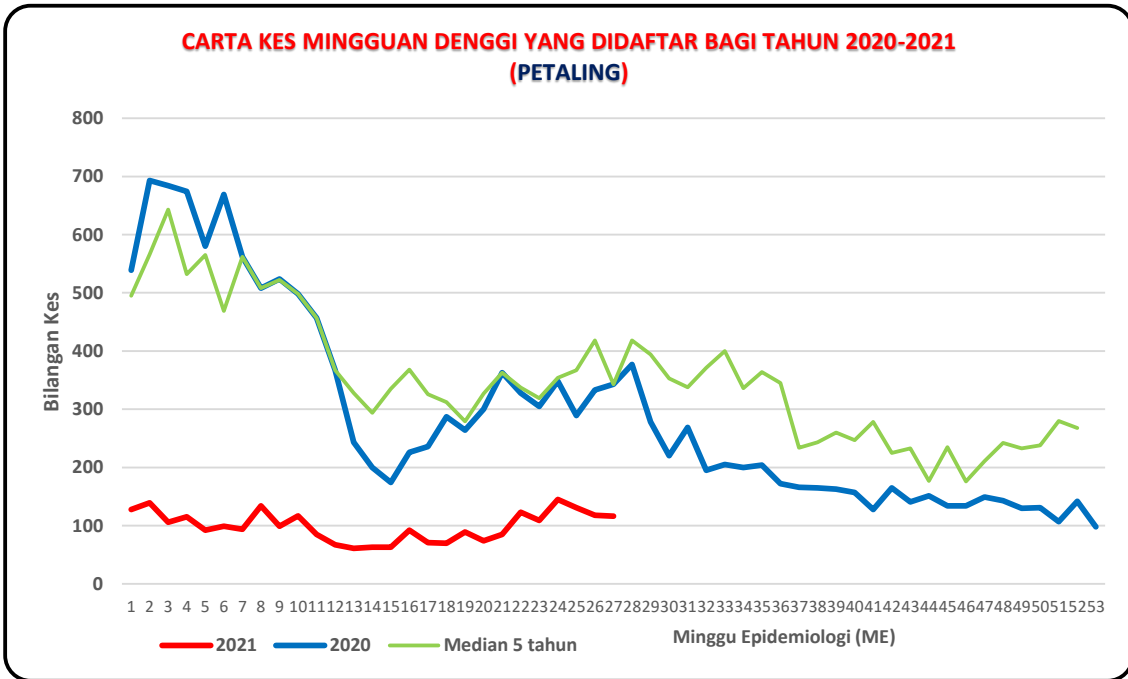
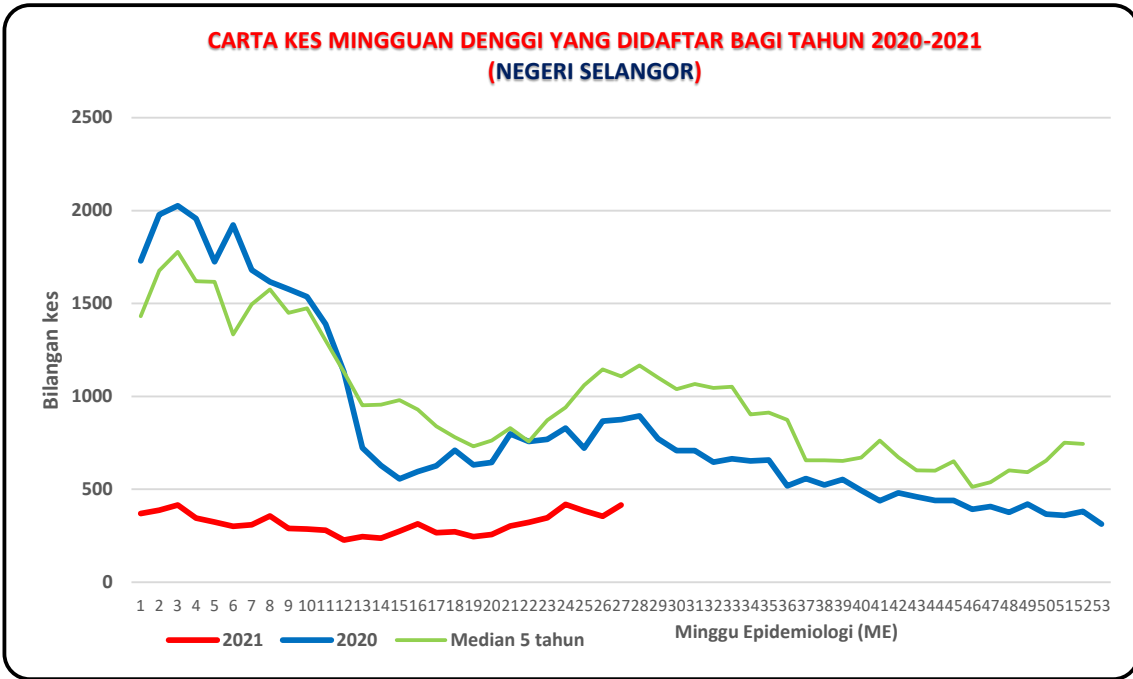
Sidang Khas Majlis Keselamatan Negara (MKN) telah mengumumkan Pelan Pemulihan Negara (PPN) Kawalan COVID-19 bermula 16 Jun 2021 sehingga tempoh mengikut pelan peralihan fasa PKP secara berperingkat. Ini bermakna rakyat masih perlu kekal berada di rumah dalam memenuhi arahan kawalan pergerakan ini. Sehubungan itu, pihak Jabatan Kesihatan Negeri Selangor menyarankan agar komuniti di kawasan kediaman terus melaksanakan gotong-royong sendiri secara berkala di dalam dan persekitaran rumah dengan ;

- Meluangkan hanya 10 minit seminggu, pastikan semua takungan air yang tidak digunakan dipersekitaran masing-masing dimusnahkan.
- Bagi takungan air kekal hendaklah sentiasa ditutup rapat atau diletakkan ubat pembunuh jentik-jentik serta diperiksa seminggu sekali.
- Sebarang maklumat tambahan berkaitan kawalan dan pencegahan denggi boleh diperolehi melalui <https://www.infosihat.gov.my/index.php/demam-denggi>.

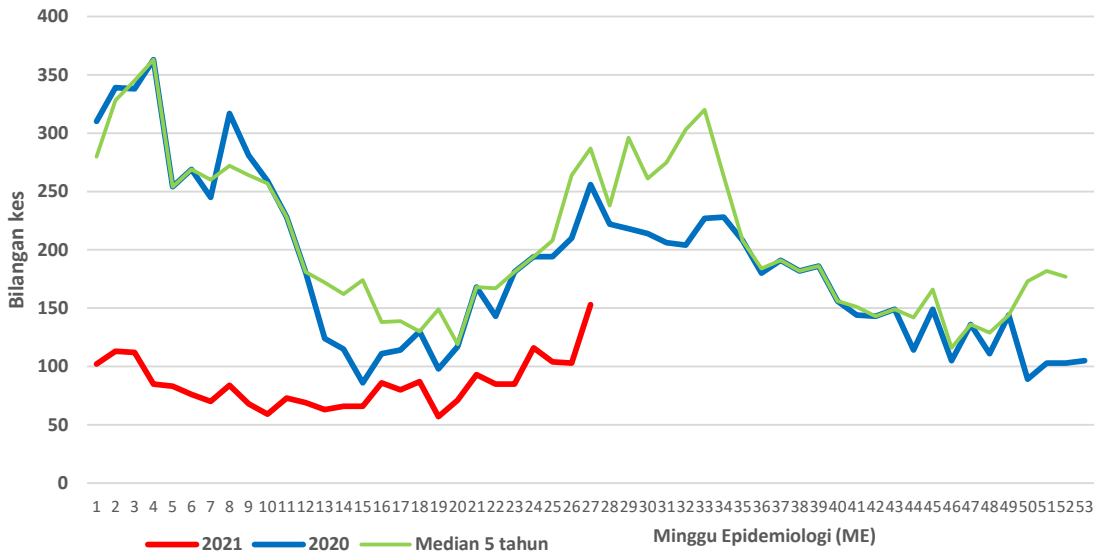
Disediakan oleh: Unit Kawalan Penyakit Bawaan Vektor, Jabatan Kesihatan Negeri Selangor

Tarikh: 12 Julai 2021

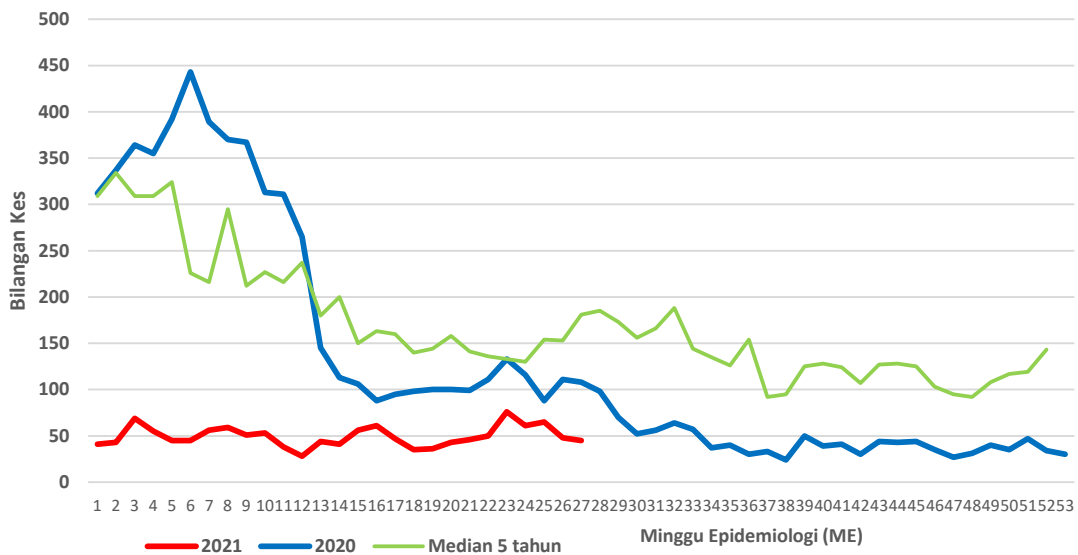
Sumber data : e-Dengue



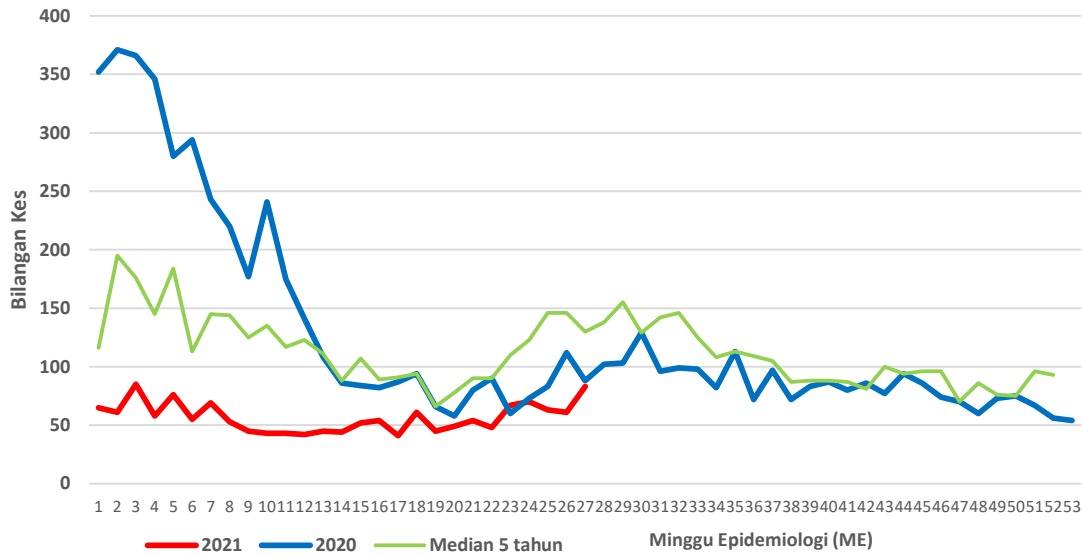
**CARTA KES MINGGUAN DENGGI YANG DIDAFAR BAGI TAHUN 2020-2021
(HULU LANGAT)**



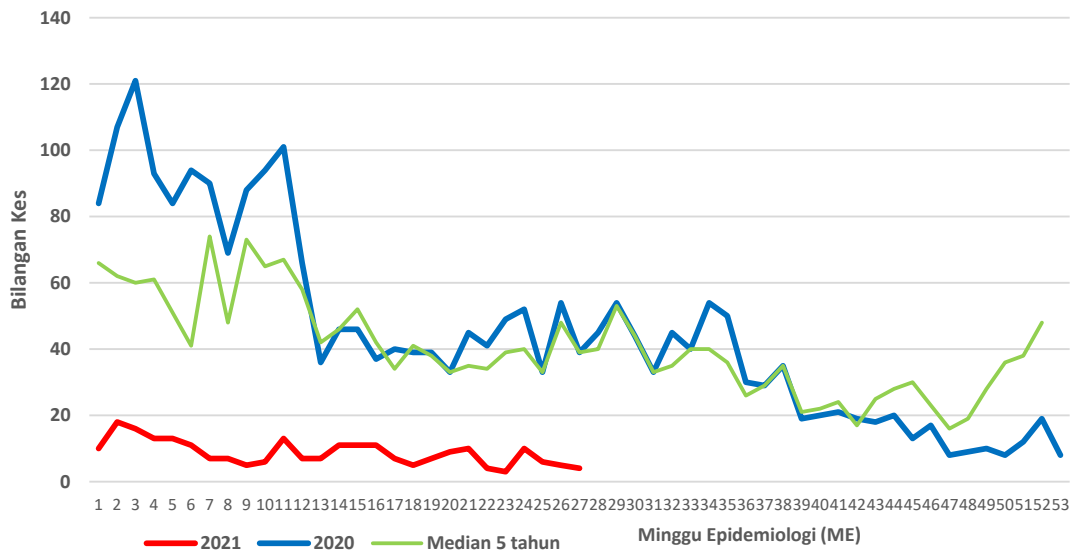
**CARTA KES MINGGUAN DENGGI YANG DIDAFAR BAGI TAHUN 2020-2021
(KLANG)**



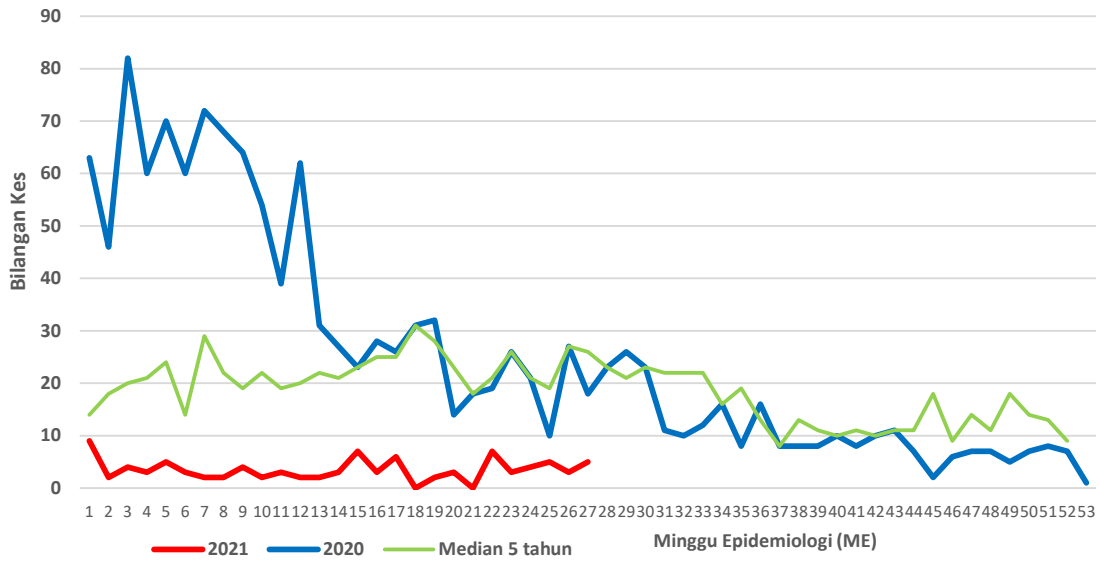
**CARTA KES MINGGUAN DENGGI YANG DIDAFAR BAGI TAHUN 2020-2021
(GOMBAK)**



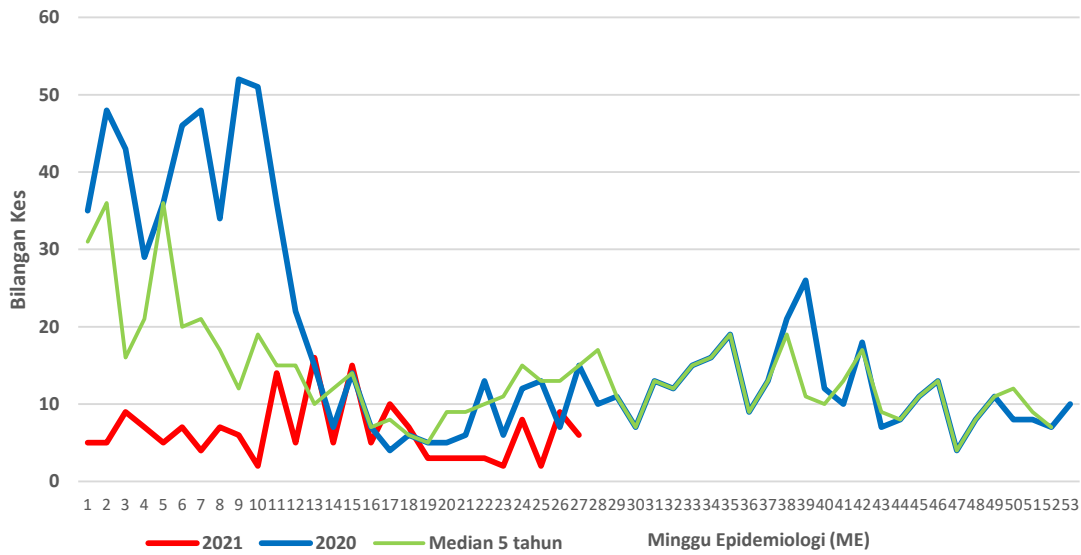
**CARTA KES MINGGUAN DENGGI YANG DIDAFAR BAGI TAHUN 2020-2021
(SEPANG)**



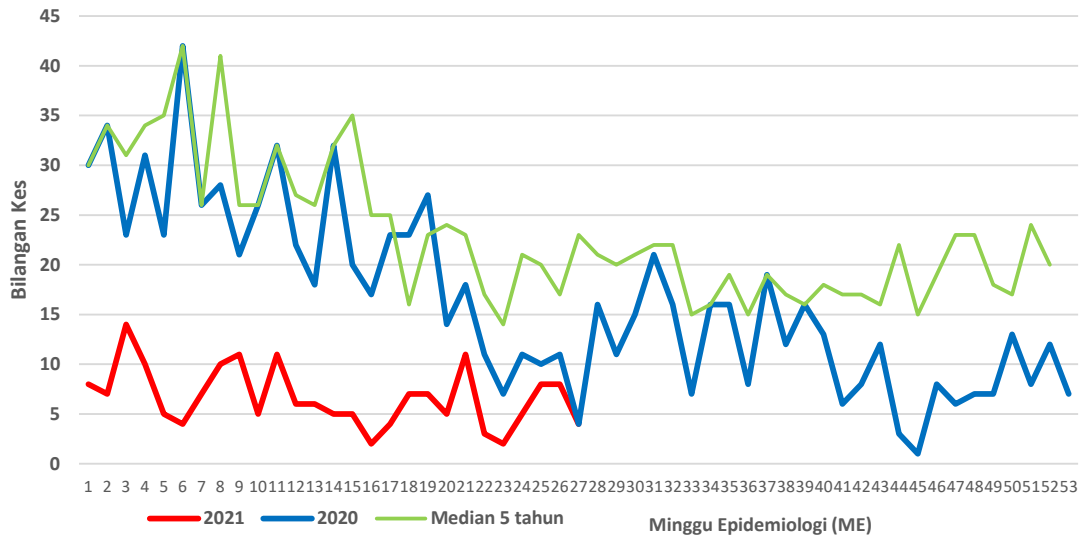
**CARTA KES MINGGUAN DENGGI YANG DIDAFAR BAGI TAHUN 2020-2021
(HULU SELANGOR)**



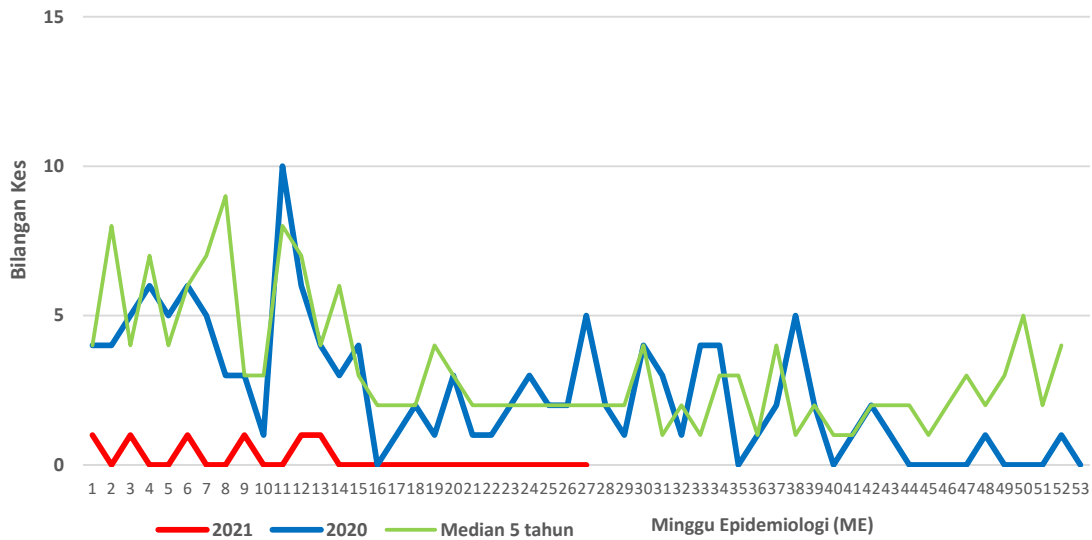
**CARTA KES MINGGUAN DENGGI YANG DIDAFAR BAGI TAHUN 2020-2021
(KUALA SELANGOR)**

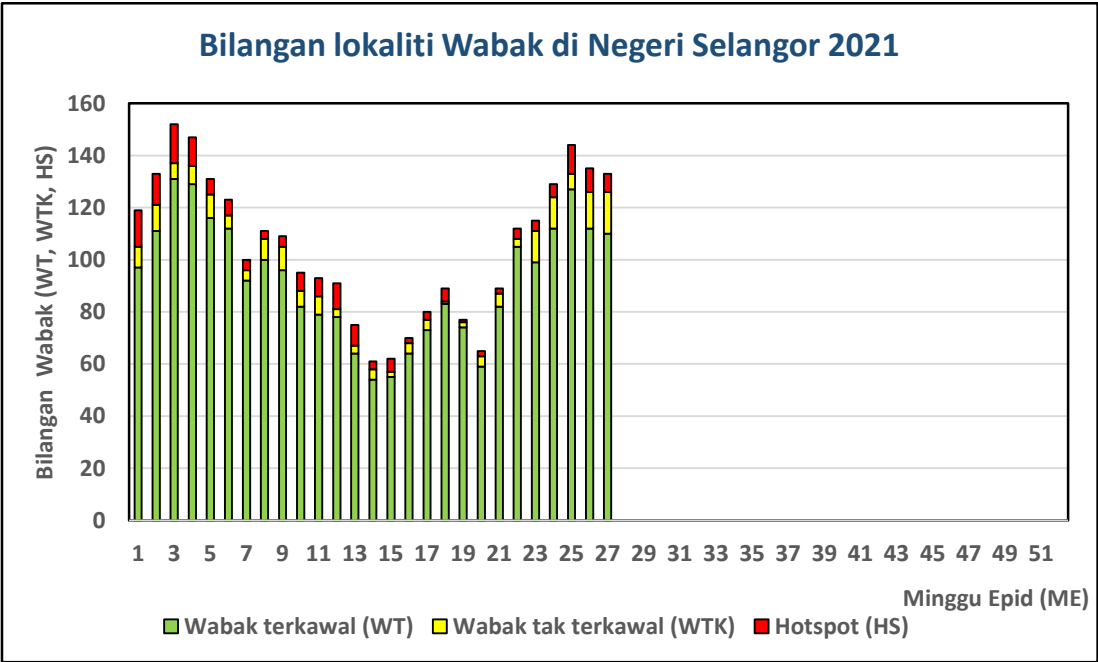


**CARTA KES MINGGUAN DENGGI YANG DIDAFTR BAGI TAHUN 2020-2021
(KUALA LANGAT)**



**CARTA KES MINGGUAN DENGGI YANG DIDAFTR BAGI TAHUN 2020-2021
(SABAK BERNAM)**





Senarai lokality wabak tak terkawal dan *Hotspot* di Selangor

Tarikh Aktiviti: 10 Julai 2021

BIL	DAERAH	MUKIM	LOKALITI WABAK	JUMLAH KES
WABAK TAK TERKAWAL				
1	PETALING	PETALING (MBSJ)	E16. TMN LESTARI PUTRA (LEP 4)	16
2	PETALING	DAMANSARA (MBSJ)	E13. TMN PERINDUSTRIAN SIME UEP SUBANG (JLN TP)	13
3	PETALING	DAMANSARA (MBSJ)	E13. SS 17/1	8
4	PETALING	PETALING (MBSJ)	E17. SRI KEMBANGAN 11	7
5	PETALING	PETALING (MBSJ)	E17. SRI KEMBANGAN 4	6
6	PETALING	PETALING (MBPJ)	E10. BG SEK 5 TMN GASIN INDAH [JLN 5/56 , 5/58 , 5/8A , 5/8B , 5/69]	6
7	PETALING	SUNGAI BULOH (MBSA)	E5. SEKSYEN U5 (SUBANG MURNI TERES : JALAN U5/140 - 162)	6
8	PETALING	PETALING (MBPJ)	E12. TM PJS 2C APT MEDAN JAYA (BLOK I)	5
9	PETALING	PETALING (MBSJ)	E17. TMN BKT SERDANG 4 (KANTAN COURT)	4
10	HULU LANGAT	KAJANG	JALAN 8/16-23 SEKSYEN 8 BANDAR BARU BANGI	14
11	HULU LANGAT	KAJANG	TAMAN KAJANG MEWAH	11
12	HULU LANGAT	KAJANG	TAMAN KAJANG BARU SUNGAI CHUA	8
13	HULU LANGAT	KAJANG	DESA BUNGA RAYA	5
14	HULU LANGAT	AMPANG	JALAN PP 3/1-10 PANDAN PERDANA	5

15	HULU LANGAT	CHERAS	APPT TAMAN DESA SERDANG	4
16	GOMBAK	SETAPAK	KG KERDAS 4	4

BIL	DAERAH	MUKIM	LOKALITI WABAK	JUMLAH KES
HOTSPOT				
1	PETALING	PETALING (MBPJ)	E10. BG SEK 5 MAXWELL TOWERS (BLOK A , B)	14
2	PETALING	DAMANSARA (MBSJ)	E13. USJ 11/2	10
3	PETALING	PETALING (MBPJ)	E10. BG SEK 5 CAMERON TOWERS (BLOK A , B)	10
4	PETALING	PETALING (MBPJ)	E12. TM PJS 3 FLAT SRI MANJA (BLOK A , B , C) [JLN PJS 3/55]	5
5	HULU LANGAT	CHERAS	JALAN SUASANA 3 BANDAR TUN HUSSEIN ONN	25
6	HULU LANGAT	BERANANG	BLOK N-X PANGSAPURI BAIDURI BANDAR TASIK KESUMA	17
7	HULU LANGAT	AMPANG	FLAT SRI NILAM BANDAR BARU AMPANG	11